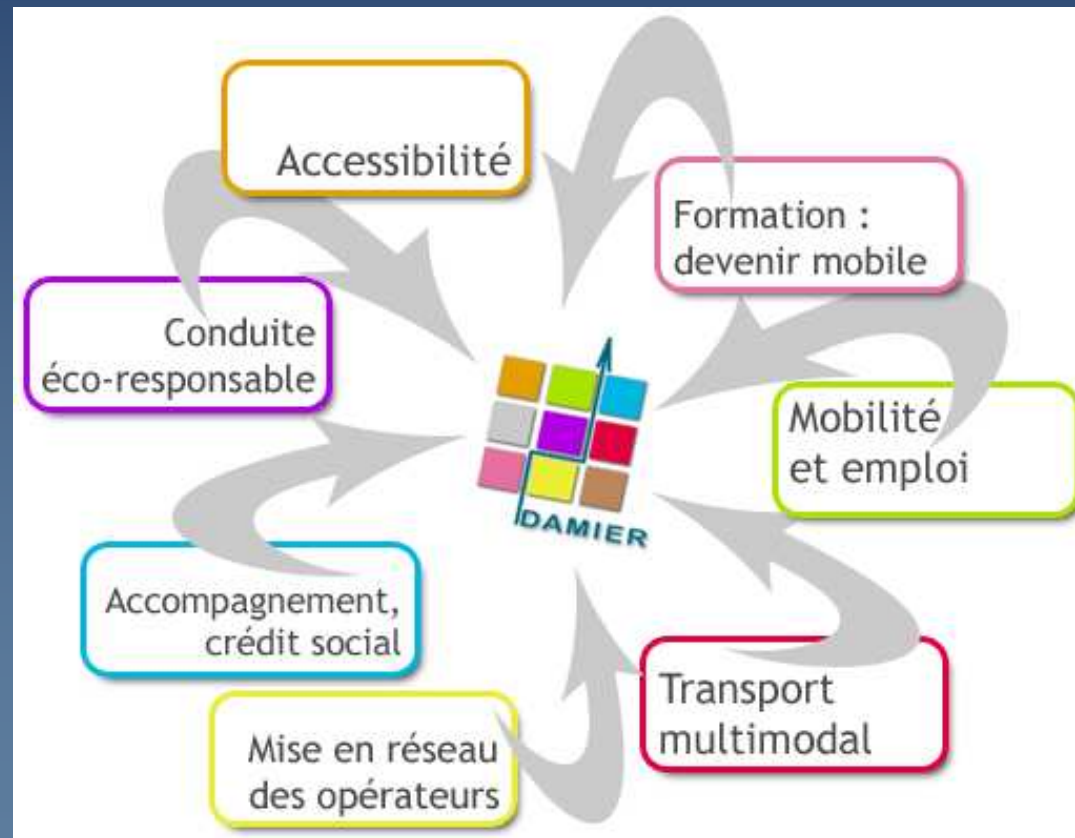


# DAMIER

Dispositif d'Accès à la Mobilité Immédiate pour l'Emploi en Région Rurale.





# Une initiative toute luxembourgeoise !

DAMIER est le fruit d'une heureuse collaboration entre la



et la



sur le thème de la mobilité des demandeurs d'emploi et des travailleurs.

# La mise en place de **DAMIER** :

## Dispositif d'Accès à la Mobilité Immédiate pour l'Emploi en Région Rurale

1997

2005-2006

2007-2008

2009



**Le constat** : exclusion des demandeurs d'emploi financièrement fragilisés qui ne disposent pas des moyens suffisants d'être mobiles sur le marché du travail.

**Les premières réflexions** : naissance du projet DAMIER ; apporter une aide immédiate et structurelle.

**Les premières collaborations** : opérateur – coordinateur de mobilité ; mise en réseau ; mise en place de plusieurs outils.


**Développements** : Participation à des projets financés par le FSE ; Call-Center LOCOMOBILE ; interventions dans les PCS communaux.

# Et ça continue ...

## Depuis 2010



Damier assure la planification et la réservation des locomobiles, un dispositif de transport social mis en place par la province et les communes.



Plan de cohésion sociale.  
Damier y assure des formations sur la multi modalité et des formations à la conduite automobile.



Diffusion du dispositif ensemblier mis en place par Damier dans d'autres régions du territoire Wallon.



Formation de formateurs aux pratiques élaborées en province de Luxembourg.

## Et de nouveaux partenaires ...



# Les outils de DAMIER :

## Formations Mobilité

Petit parcours de  
DAMIER !

Plan d'Action  
Mobilité

Coaching Mobilité

Préparation à la  
conduite automobile  
théorique et pratique.

. Diffusion des outils

. Mise en réseau  
d'opérateurs

. Consultance mobilité

## Call Center

Centraliser l'info,  
la rendre disponible  
et intelligible.

## Soutien logistique



## Formations de Formateurs

Formation et  
sensibilisation pour les  
professionnels de  
l'insertion

[www.damier.be](http://www.damier.be)





## « Le Petit Parcours de DAMIER ! »

## « Le Plan d'Action Mobilité »

## « Coaching Mobilité »

*Pour augmenter les capacités de mobilité et pour un meilleur accès au marché du travail.*

- ◆ Relation mobilité / emploi et les réalités du tissu socio-économique de la région, en présentant les alternatives à la voiture ;
- ◆ Gérer son espace et son temps de mobilité ainsi que les coûts des déplacements ;
- ◆ Réalisation d'un plan de mobilité individualisé.



## Formation à la conduite automobile



- **ForCa asbl** a acquis une solide expertise sur le terrain ; en effet, avec plus de 200 demandes par an **ForCa** est un acteur incontournable de la mobilité en Province de Luxembourg.
- Cours théoriques en sessions intensives de 20h (**CEPPST**) et en sessions plus longues pour des personnes ayant des difficultés de langue ou de mémorisation ( **SOS Dépannage Social** ).



[www.damier.be](http://www.damier.be)

*Pour augmenter les capacités de mobilité et pour un meilleur accès au marché du travail.*

DAMIER a réalisé une base de données dynamique reprenant de manière exhaustive pour plus de 1200 localités luxembourgeoises, namuroises et liégeoises toute l'information utile sur les différents modes de transport. Notre site est régulièrement mis à jour et se fait l'écho de toute initiative locale apportant un plus à la mobilité locale.

***Le site est un outil pertinent pour des personnes peu mobiles et pour des opérateurs de l'insertion et du développement local.***



[www.damier.be](http://www.damier.be)

*Pour augmenter les capacités de mobilité et pour un meilleur accès au marché du travail.*

### **Notre site permet :**

- ◆ D'avoir une « photographie » de la mobilité pour chacune des 1200 localités luxembourgeoises, namuroises et liégeoises.
- ◆ De faire connaître et de mettre en réseau différentes initiatives locales de mobilité.



# Call center Mobilité

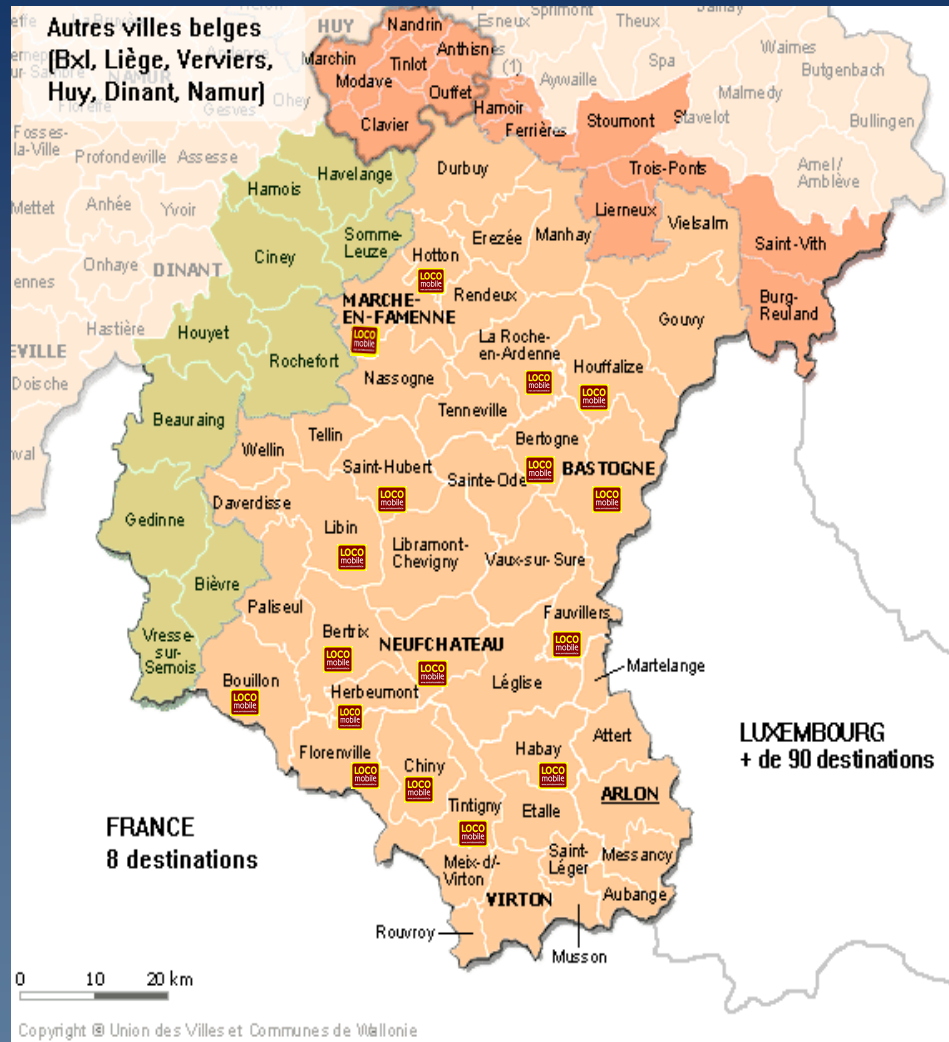
0800/25.115

→ Le Call Center de DAMIER a été mis en place pour répondre **rapidement, efficacement et gratuitement** à toute demande concernant la mobilité dans une région particulière.

Les agents Call Center de DAMIER communiquent toute information utile sur la mobilité dans une région :

- Les opérateurs de mobilité
- Le permis de conduire
- Les formations relatives à la mobilité
- Les tarifs et les horaires des transports en commun

# Dispositif LOCOMOBILE



# La Mobilité des travailleurs.

- DAMIER apporte son aide et sa connaissance du terrain pour une réflexion sur la mobilité des travailleurs en entreprise.
- Plusieurs outils pour préparer cette réflexion : les PME, le logiciel SANTORIN et les Fiche d'Accessibilité Multimodale.
- Il s'agit en fin de compte de tisser un réseau entre des initiatives locales, des grands opérateurs de la mobilité, l'entreprise et les travailleurs lequel soutiendra des projets liés à la mobilité.

# Les Fiches d'Accessibilité Multimodale.

**DIRECTEMENT JUSQU'AU LIEU : Zoning artisanal de Weyler**

**EN BUS**

Arrêt	Weyler Grand-Route	Direction	Fréq.
1011	Léiga - Athus	Athus	26
1076	Arion - Athus - Vison	Vison	18
72	St-Léger - Barancy - Athus - Turpange - Arion	Saint-Léger	10
80	Basogne - Arion - Luxembourg	Luxembourg	16
801	ARLON - LUXEMBOURG	Luxembourg	8
84	Marbehan - Habay - Arion - Luxembourg	Luxembourg	12
88	Arion - Rodange : Bus Express	Rodange	3
		Luxembourg	35

**EN VOITURE**

A partir de la E41 (N25) : Prendre sortie 32 Longwy # Aubange # Weyler ; Au rond point, prendre la direction d'Arion sur la N81 et passer au dessus de Maubroule. Au 2ème rond-point, prendre la sortie zoning artisanal de Weyler.

A partir de la N4 : Entrer dans Arion ; continuer sur la route de Basogne jusqu'au carrefour de Waling (Feu rouge). Prendre ensuite l'avenue de Longwy jusqu'au rond point à l'entrée de Maubroule (=4km). A ce rond-point, prendre la dernière sortie.

A partir de la N81 : Prendre la route Aubange # Arion. Au niveau du pont de Maubroule, 2 ronds points. Au 2ème rond-point (Quick), prendre la première sortie.

**EN VELO**

Même itinéraire que pour le transport en voiture venant d'Arion, (44km)

**VIA : La gare d'Arion**

**A - Pour arriver jusqu'à cette étape :**

**EN BUS**

Arrêt	ARLON Gare-Cent 1	Direction	Fréq.
9	Arion - Marbehan	Arion	5
80	Basogne - Arion - Luxembourg	Basogne	16
801	ARLON - LUXEMBOURG	Arion	7
802	ARLON - STENFORT - LUXEMBOURG	Luxembourg	26
80	Arion - Collevy Berg	Collevy Berg	15

Arrêt	ARLON Gare-Cent 2	Direction	Fréq.
1011	Léiga - Athus	Athus	26
20	Arion - Rochouart - Saint-Léger	Arion	5
22	Florenville - Arion	Arion	6
229	Arion - Florenville Express	Arion	6

Arrêt	ARLON Gare-Cent 3	Direction	Fréq.
1076	Arion - Athus - Vison	Arion	14
72	St-Léger - Barancy - Athus - Turpange - Arion	Arion	8

Arrêt	ARLON Gare-Cent 4	Direction	Fréq.
1076	Arion - Athus - Vison	Vison	4
88	Arion - Rodange : Bus Express	Rodange	3
		Luxembourg	4

**B - Pour se rendre de cette étape au lieu :**

**EN BUS**

Arrêt	Weyler	Direction	Fréq.
Weyler Grand-Route	72 St-Léger - Barancy - Athus - Turpange - Arion	Arion	10
	1076 Arion - Athus - Vison	Arion	14
	1011 Léiga - Athus	Athus	26
	80 Basogne - Arion - Luxembourg	Basogne	16
	84 Marbehan - Habay - Arion - Luxembourg	Luxembourg	12
	801 ARLON - LUXEMBOURG	Arion	7
	88 Arion - Rodange : Bus Express	Rodange	3
		Luxembourg	35

**EN TAXI**

De la gare d'Arion au zoning de Weyler, la course coûte ~ 7,08 €

Il y a 4 km entre la gare d'Arion et le zoning artisanal de Weyler.

**Info TIC**  
 Société Régionale Wallonne du Transport  
 Avenue Gouverneur Boveris, 68  
 1200 BRUXELLES (Belgique)  
 Tél : 02120.27.11 Fax : 02120.27.10  
 www.rtw.be

**Info SNCB**  
 Tél : 02120.12.28  
 www.sncb.be

Cette fiche n° 04 a été réalisée le 20/10/2009  
 Les horaires et fréquences présentés sont susceptibles de subir des modifications au cours du temps

**FICHE D'ACCESSIBILITE®**

**Zoning artisanal de Weyler**  
 Zone artisanale : 6706 Weyler

**Legende**

- Administration
- Syndicat d'initiative
- Centre sportif
- Chapelle
- Eglise
- Arrêt de bus
- Parcours cycliste
- Parcours piéton
- Panorama
- Vélobus
- Pédibus
- Quai
- Parc
- Parc & Rue
- Location de vélos
- Station de taxis
- Gare
- Zone d'activités
- Lieu
- Point de repérage
- Point de repérage
- Point de repérage
- Point de repérage

Cette fiche d'accessibilité a été réalisée dans le cadre d'un projet soutenu par le Ministère Wallon des Transports, de la Mobilité et de l'Energie et le M.E.T. Direction générale des Transports.

## Très concrètement :

- ◆ **Notre spécificité par rapport aux TEC et son rôle de manager de la mobilité repose sur :**
  - une dynamique locale.
  - une prise en compte de toutes les dimensions de la mobilité.
- ◆ **Par rapport au portail wallon de la mobilité, notre projet est complémentaire :**
  - Parallèlement aux informations disponibles sur ce portail, nous proposons de donner un éclairage complet sur les réalités locales.

Pour nous contacter :

ForCA asbl, Service DAMIER  
Rue Pietro Ferrero, 1  
6700 ARLON

[www.damier.be](http://www.damier.be)

Olivier BINDA

0476 / 88 39 61  
damier@skynet.be